


































<div><div><div><div>Studio</div><div>Geologico</div><div>T. rilobite</div></div></div><div><div>Via dei Tigli n. 15 - 27027 Gropello Cairoli (PV)</div><div>Tel./Fax: 0382.81.70.38 - e-mail: sgrilobite@tele2.it</div><div>P.IVA: 01990650184 - C. FISC.: 01990650184</div></div></div>				COMMITTENTE:.....AMMINISTRAZIONE COMUNALE DI CASTELLO D'AGOGNA (PV)				PERFORAZIONE				
				CANTIERE:.....Scuola elementare - Castello d'Agogna (PV)				<b>S1</b>				
				Ditta esec.:.....G.T.A. S.r.l. RESPONSABILE:.....Dott. Geol. R. PEROTTI				Foglio 1/1				
				Foglio n.....Tav.....Sezione C.T.R.....Elemento C.T.R.....								
				Quota da p.c. 105,0 m.s.l.m. (da C.T.R. della Lombardia)								
Metodo di perf.	Attrezz. di perf.	Fluido di perf.	Rivestimento	Profondità in metri da p.c.	COLONNA STRATIGRAFICA	Descrizione stratigrafica	S.P.T.		Condizionamento del sondaggio	Falda	Note	
							Profondità m	N. di colpi ogni 15 cm				
Carotaggio continuo con carotiere semplice - corona al widia	Diam. 101 mm sino a fondo foro	Acqua	Diam. 152 mm sino a fondo foro	1		Riporto ghiaioso-limoso con tracce di mattoni				4,20 mt.		Livello statico
				2		Limo sabbioso compatto marrone						
				3		Sabbia medio fine marrone						
				4		Sabbia debolmente ghiaiosa (ghiaietto)	3.15 3.30 3.45	6 6 5				
				5		Sabbia debolmente limosa marrone						
				6		Silt ocraceo grigio						
				7			6.15 6.30 6.45	6 14 17				
				8								
				9								
				10		Sabbia media grigia con rara presenza di ghiaia	9.15 9.30 9.45	7 9 13		Tubo chiuso di diam. 3"		
				11								
				12								
				13								
				14								
				15								
				16								
				17		Sabbia medio-grossolana grigia						
				18								
				19								
				20		Argilla limosa grigia plastica						
				21								
				22								
				23								
				24		Sabbia medio-grossolana grigia talora con presenza di ghiaia						
				25								
				26								
				27		Ghiaia e ciottoli a matrice sabbiosa grossolana grigia						
				29								
				30								

# COMUNE DI CASTELLO D'AGOGNA

## PROVINCIA DI PAVIA

**STUDIO GEOLOGICO DEL TERRITORIO COMUNALE  
SECONDO LA D.G.R. LOMB. N.8/7374 DEL 28/05/2008  
(AGGIORNAMENTO DEI "CRITERI ED INDIRIZZI PER  
LA DEFINIZIONE DELLA COMPONENTE  
GEOLOGICA, IDROGEOLOGICA E SISMICA DEL  
PIANO DI GOVERNO DEL TERRITORIO, IN  
ATTUAZIONE DELL'ART.57, COMMA 1, DELLA L.R. 11  
MARZO 2005 N.12)"**

Maggio 2011

scala grafica

033-11

ALL. 2

STRATIGRAFIA SONDAGGIO  
GEOGNOSTICO

a cura di:



Studio

Geologico

T. rilobite

Via S.L. Beccari n. 2 - 27027 Gropello Cairoli (PV)

Tel./Fax: 0382.81.70.38 -

e.mail: info@studiogeologicotrilobite.com

P.IVA: 01990650184 - C. FISC.: 01990650184



Collaboratore: Dott. Geol. Barbara Bocca